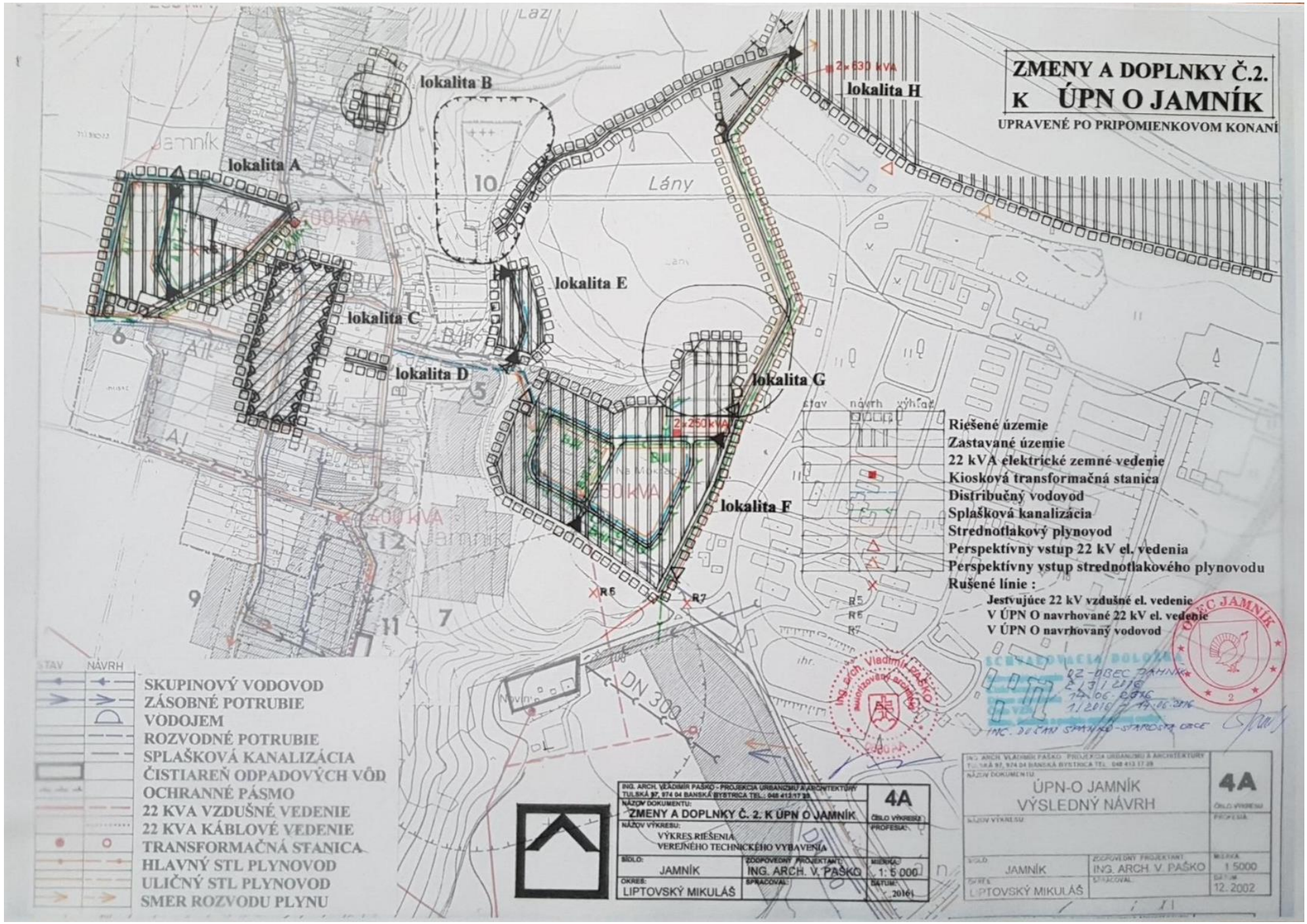
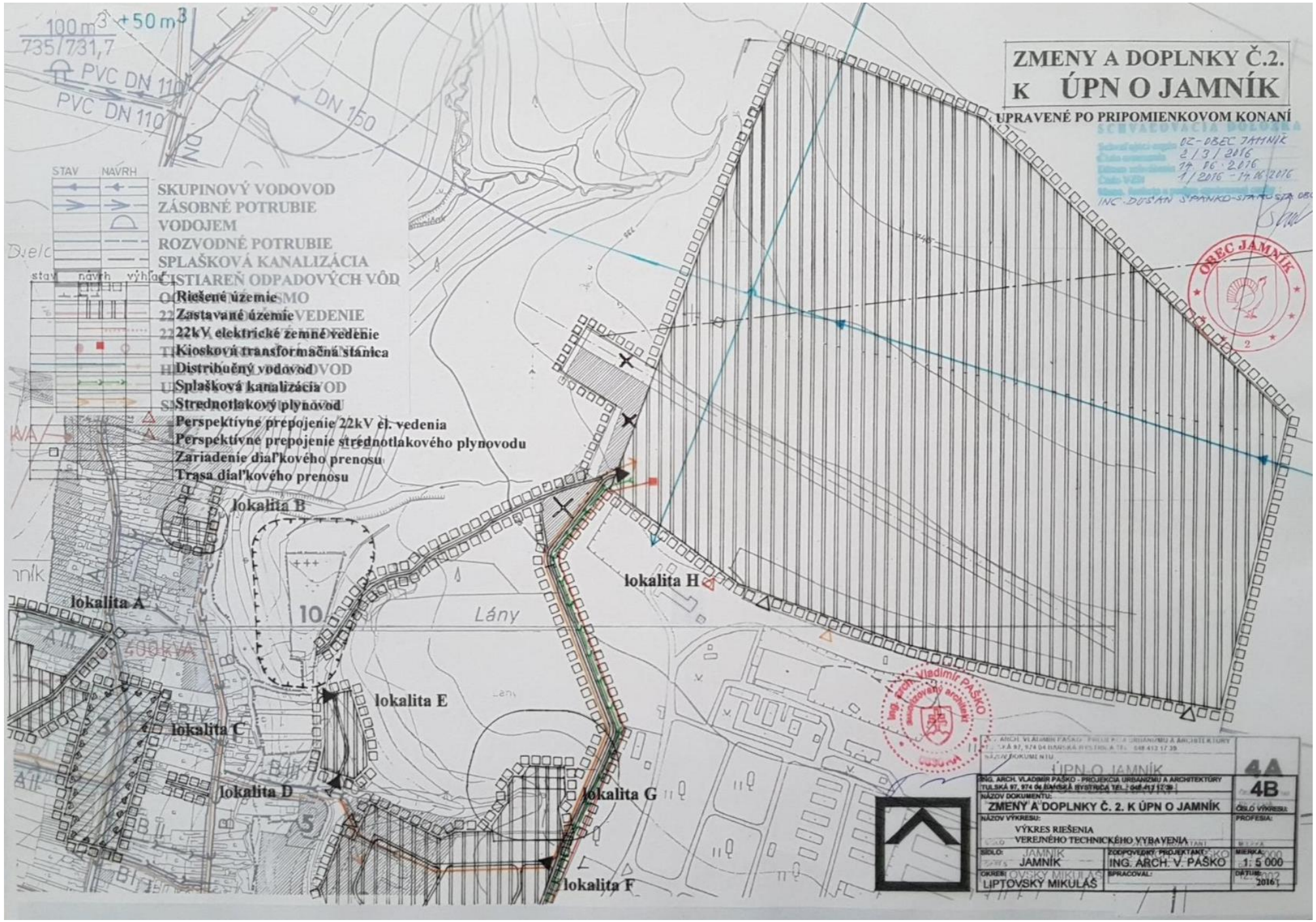

ZMENY A DOPLNKY Č.2.
K ÚPN O JAMNÍK
UPRAVENÉ PO PRIPOMIENKOVOM KONANÍ
lokalita A
lokalita B
lokalita C
lokalita D
lokalita E
lokalita F
lokalita G
lokalita H
2x630 kVA
2x250kVA
400 kVA
Jamník
Lány
Riešené územie
Zastavané územie
22 kVA elektrické zemné vedenie
Kiosková transformačná stanica
Distribučný vodovod
Splašková kanalizácia
Strednotlakový plynovod
Perspektívny vstup 22 kV el. vedenia
Perspektívny vstup strednotlakového plynovodu
Rušené línie :
Jestvujúce 22 kV vzdušné el. vedenie
V ÚPN O navrhované 22 kV el. vedenie
V ÚPN O navrhovaný vodovod
STAV
NÁVRH
SKUPINOVÝ VODOVOD
ZÁSOBNÉ POTRUBIE
VODOJEM
ROZVODNÉ POTRUBIE
SPLAŠKOVÁ KANALIZÁCIA
ČISTIAREŇ ODPADOVÝCH VÔD
OCHRANNÉ PÁSMO
22 KVA VZDUŠNÉ VEDENIE
22 KVA KÁBLOVÉ VEDENIE
TRANSFORMAČNÁ STANICA
HLAVNÝ STL PLYNOVOD
ULIČNÝ STL PLYNOVOD
SMER ROZVODU PLYNU
DN 300
ING. ARCH. VLADIMÍR PAŠKO - PROJEKCIA URBANIZMU A ARCHITEKTÚRY
TULSKÁ 97, 974 04 BANSKÁ BYSTRICA TEL.: 048 413 17 28
NÁZOV DOKUMENTU:
ZMENY A DOPLNKY Č. 2. K ÚPN O JAMNÍK
NÁZOV VÝKRESU:
VÝKRES RIEŠENIA
VEREJNÉHO TECHNICKÉHO VYBAVENIA
4A
ČÍSLO VÝKRESU
PROFESIA:
OKRES:
LIPTOVSKÝ MIKULÁŠ
ZODPOVEDNÝ PROJEKTANT:
ING. ARCH. V. PAŠKO
MIERKA:
1: 5 000
SPRACOVAL:
DÁTUM:
.2016
ÚPN-O JAMNÍK
VÝSLEDNÝ NÁVRH
4A
JAMNÍK
ING. ARCH. V. PAŠKO
1:5000
LIPTOVSKÝ MIKULÁŠ
12. 2002
OBEC JAMNÍK
02-OBEC JAMNÍK
2/3/2016
14.06.2016
1/2016
14.06.2016
ING. DEČAN STANKO - STAROSTA OBCE


ZMENY A DOPLNKY Č.2.
K ÚPN O JAMNÍK
UPRAVENÉ PO PRIPOMIENKOVOM KONANÍ
OZ-OBEC JAMNÍK
2/3/2016
17.06.2016
1/2016 - 17.06.2016
ING. DUŠAN ŠPANKO-STAROSTA OBCE
OBEC JAMNÍK
STAV NAVRH
SKUPINOVÝ VODOVOD
ZÁSOBNÉ POTRUBIE
VODOJEM
ROZVODNÉ POTRUBIE
SPLAŠKOVÁ KANALIZÁCIA
ČISTIAREŇ ODPADOVÝCH VÔD
Riešené územie
Zastavané územie
22kV elektrické zemné vedenie
Kiosková transformačná stanica
Distribučný vodovod
Splašková kanalizácia
Strednotlakový plynovod
Perspektívne prepojenie 22kV el. vedenia
Perspektívne prepojenie strednotlakového plynovodu
Zariadenie diaľkového prenosu
Trasa diaľkového prenosu
lokalita A
lokalita B
lokalita C
lokalita D
lokalita E
lokalita F
lokalita G
lokalita H
100 m3 + 50 m3
735/731,7
PVC DN 110
PVC DN 110
DN 150
Lány
ING. ARCH. VLADIMÍR PAŠKO - PROJEKCIA URBANIZMU A ARCHITEKTÚRY
TULSKÁ 97, 974 04 BANSKÁ BYSTRICA TEL.: 048 413 17 39
NÁZOV DOKUMENTU:
ÚPN O JAMNÍK
4A
4B
NÁZOV DOKUMENTU:
ZMENY A DOPLNKY Č. 2. K ÚPN O JAMNÍK
ČÍSLO VÝKRESU:
NÁZOV VÝKRESU:
VÝKRES RIEŠENIA
VEREJNÉHO TECHNICKÉHO VYBAVENIA
PROFESIA:
SÍDLO:
JAMNÍK
ZODPOVEDNÝ PROJEKTANT:
ING. ARCH. V. PAŠKO
MIERKA:
1: 5 000
OKRES:
LIPTOVSKÝ MIKULÁŠ
SPRACOVAL:
DÁTUM:
2016
Ing. arch. Vladimír PAŠKO
autorizovaný architekt

ZMENY A DOPLNKY Č.2.
K ÚPN O JAMNÍK
UPRAVENÉ PO PRIPOMIENKOVOM KONANÍ

ÚPN OBCE JAMNÍK

NÁVRH RIEŠENIA

DOLNOK K ÚPN O JAMNÍK Č.1.

stav návrh výhľad

riešené územie
zastavané územie
splašková kanalizácia
rušené línie
R8 v Doplnku č.1. k ÚPN O navrhovaná kanalizácia
R9 v Doplnku č.1. k ÚPN O navrhované 22 kV el.vedenie
R10 v Doplnku č.1. k ÚPN O navrhovaná trafostanica

PRÍVODNÉ POTRUBIE
VODOJEM
ROZVODNÉ POTRUBIE
KANALIZAČNÝ ZBERAČ
REKONŠTRUKCIA ČOV
ZRUŠENIE ČOV
22 KV ZEMNÉ ELEKTRICKÉ VEDENIE
KIOSKOVÁ TRAFOSTANICA
CENTRÁLNY TEPELNÝ ZDROJ
STL PLYNOVOD – VÝHĽAD
REGULAČNÁ STANICA PLYNU – VÝHĽAD

22 kV VZDŠNÉ VEDENIE
22 kV KÁBLOVÉ VEDENIE VÝHĽAD
TRANSFORMAČNÁ STANICA MUROVANÁ
MALÁ VODNÁ ELEKTRÁREŇ S NÁHONOM
STREDNOTLAKOVÝ PLYNOVOD
MINERÁLNY PRAMEŇ
ZDROJ PITNEJ VODY
PRÍVODNÉ POTRUBIE
ÚPRAVŇA VODY
ČERPACIA STANICA
PHO VOD ZDROJA III STUPŇA
SPLAŠKOVÁ KANALIZÁCIA
ČISTIČKA ODPADOVÝCH VÔD

STAV NÁVRH

R9
R10
R8
lokalita CH

Krátke
Lesníky a pod Úbočie
Slabejkár

DOPLNOK Č.1 RADIŠTE
ÚZEMNÉHO PLÁNU OBCE JAMNÍK

Schválený : Uznesením zo zasadnutia OZ
konaného dňa 04.07.2007
Všeobecne-záväzné nariadenie
č.5/2007 zo dňa 04.07.2007
Právoplatnosť nadobudnutá dňa: 4.08.2007
Starosta obce Jamník : Pavel Dzuriak

Obec Jamník
Okres Liptovský Mikuláš

NÁLOŽKA NA VÝKRES Č.4B

DOPLNOK Č.1. K ÚPN-O JAMNÍK — 4B
NÁZOV VÝKRESU: TECHNICKÁ INFRAŠTRUKTÚRA
OBEC: JAMNÍK
OKRES: LIPTOVSKÝ MIKULÁŠ
ZODPOVEDNÝ PROJEKTANT: ING. ARCH. V. PAŠKO
SPRACOVAL:
2006

OBEC JAMNÍK
SCHVAĽOVACIA DOLOŽKA
Lehota na [illegible]
OZ OBEC JAMNÍK
2.3.2016
12.06.2016
4/2016 - 14.06.2016
ING. DUŠAN ŠPANKO – STAROSTA OBCE

Ing. arch. Vladimír PAŠKO autorizovaný architekt

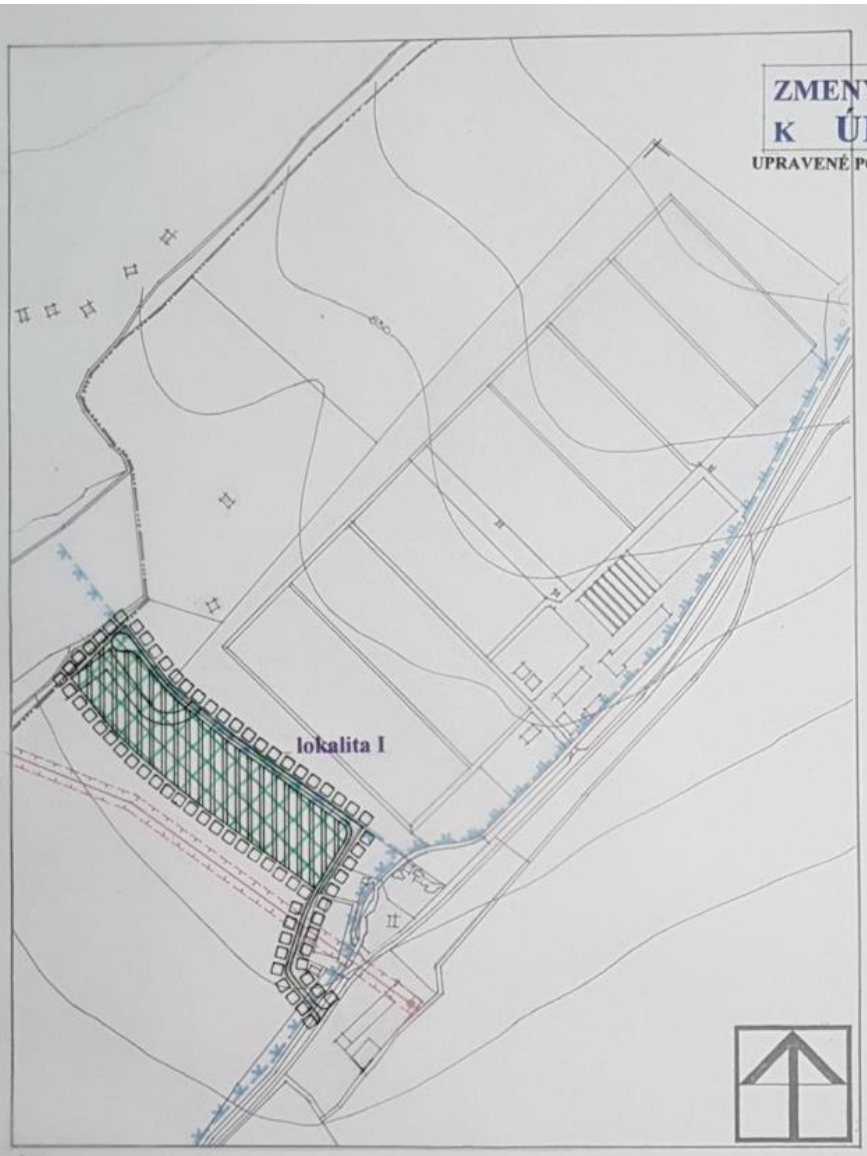
Polohopis aktualizovaný podľa www.katasterportal.sk

ING. ARCH. VLADIMÍR PAŠKO - PROJEKCIA URBANIZMU A ARCHITEKTÚRY
TUHOVIŠTSKÁ 87, 974 04 BANSKÁ BYSTRICA TEL.: 048 413 17 39

NÁZOV DOKUMENTU:	ZMENY A DOPLNKY Č. 2. K ÚPN O JAMNÍK
NÁZOV VÝKRESU:	VÝKRES RIEŠENIA VEREJNÉHO TECHNICKÉHO VYBAVENIA
OBEC:	JAMNÍK
OKRES:	LIPTOVSKÝ MIKULÁŠ
ZODPOVEDNÝ PROJEKTANT:	ING. ARCH. V. PAŠKO
SPRACOVAL:	
MIERKA:	1: 5 000
DÁTUM:	2016
ČÍSLO VÝKRESU:	4C
PROFESIA:	

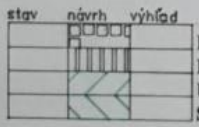
ZMENY A DOPLNKY Č.2.
K ÚPN O JAMNÍK

UPRAVENÉ PO PRIPOMIENKOVOM KONANÍ



stav

- Hranica katastrálneho územia
- Zastavané plochy
- Vodné toky
- 22 kV elektrické vzdušné vedenie
- Ochranné pásmo el. vzdušného vedenia
- Transformačná stanica
- Ochranné pásmo vodárenských zdrojov II. stupňa – vonkajšie
- Ochranné pásmo vodárenských zdrojov II. stupňa – vnútorné



- **Riešené územie**
- **Návrh zástavby súborom ICHR**
- **Územie zásobované vodou z vlastných zdrojov**
- **Splaškové vody zadržiavané v nepriepustných žumpách**

OBEC JAMNÍK

SCHVAĽOVACIA DOLOŽKA

Schvaľujúci orgán: OZ - OBEC JAMNÍK
Číslo uznesenia: 213/2016
Dátum schválenia: 14.06.2016
Číslo VZN: 7/2016 - 14.06.2016
Mená, funkcie a podpisy oprávnených osôb:
ING. DUŠAN ŠPANKO - STAROSTA OBCE

ING. ARCH. VLADIMÍR PAŠKO - PROJEKCIA URBANIZMU A ARCHITEKTÚRY
TUĽSKÁ 87, 974 04 BANSKÁ BYSTRICA TEL.: 048 413 17 39

NÁZOV DOKUMENTU: ZMENY A DOPLNKY Č. 2. K ÚPN O JAMNÍK		4D ČÍSLO VÝKRESU:
NÁZOV VÝKRESU: VÝKRES RIEŠENIA VEREJNÉHO TECHNICKÉHO VYBAVENIA		PROFESIA:
ŠTÚDIO: JAMNÍK	ZODPOVEDNÝ PROJEKTANT: ING. ARCH. V. PAŠKO	MIERKA: 1: 5 000
OKRES: LIPTOVSKÝ MIKULÁŠ	SPRACOVAL:	DÁTUM: 2016